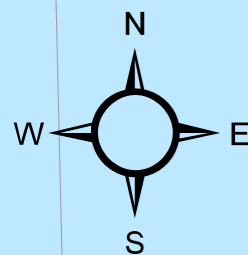


# PAPUDO

## PLANO DE EVACUACIÓN ANTE AMENAZA DE TSUNAMI

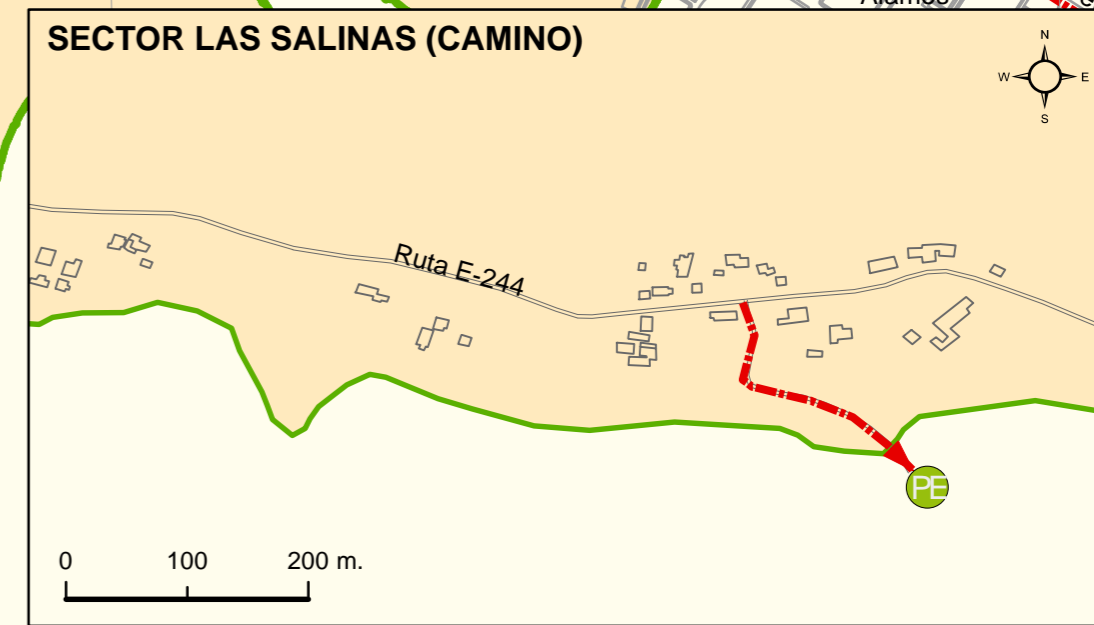
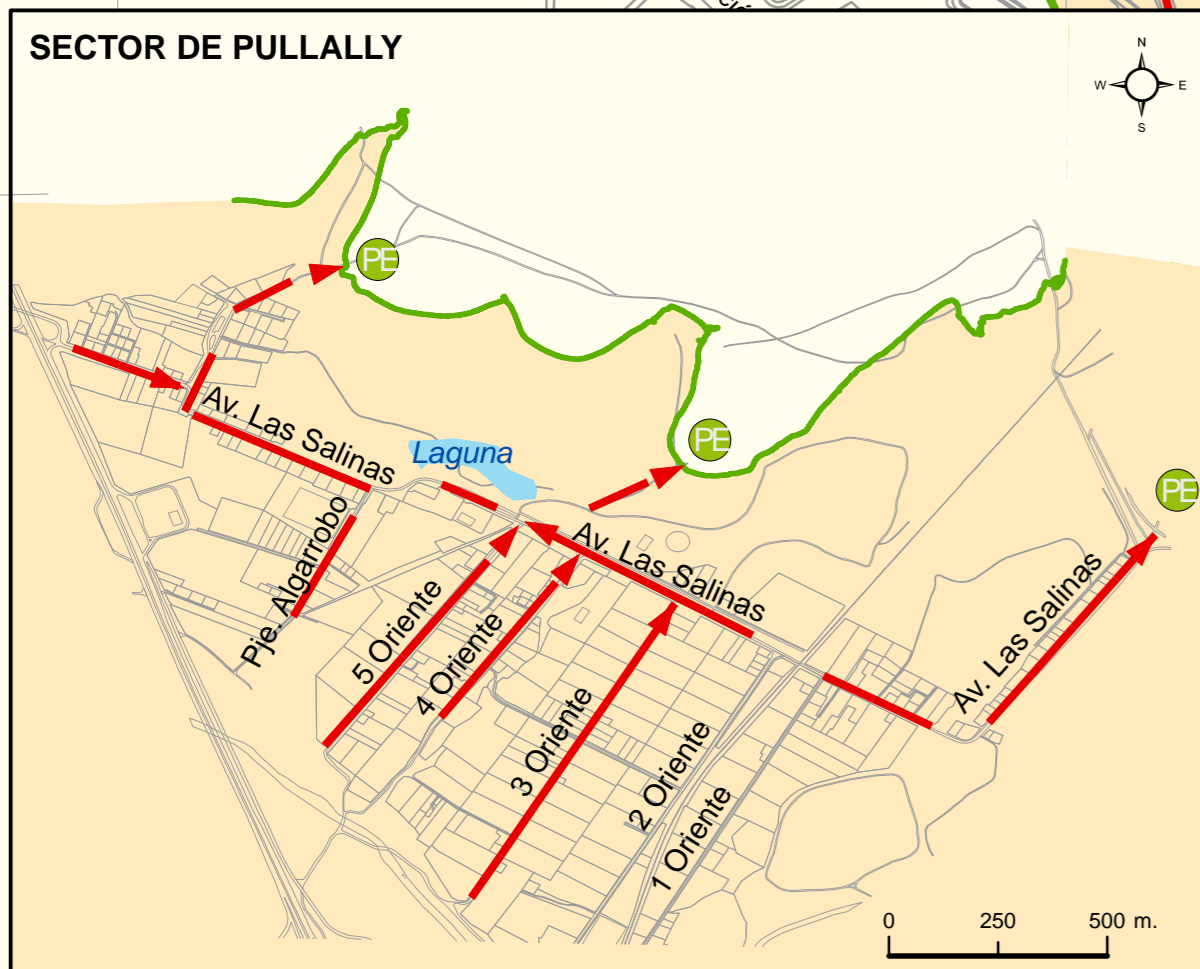
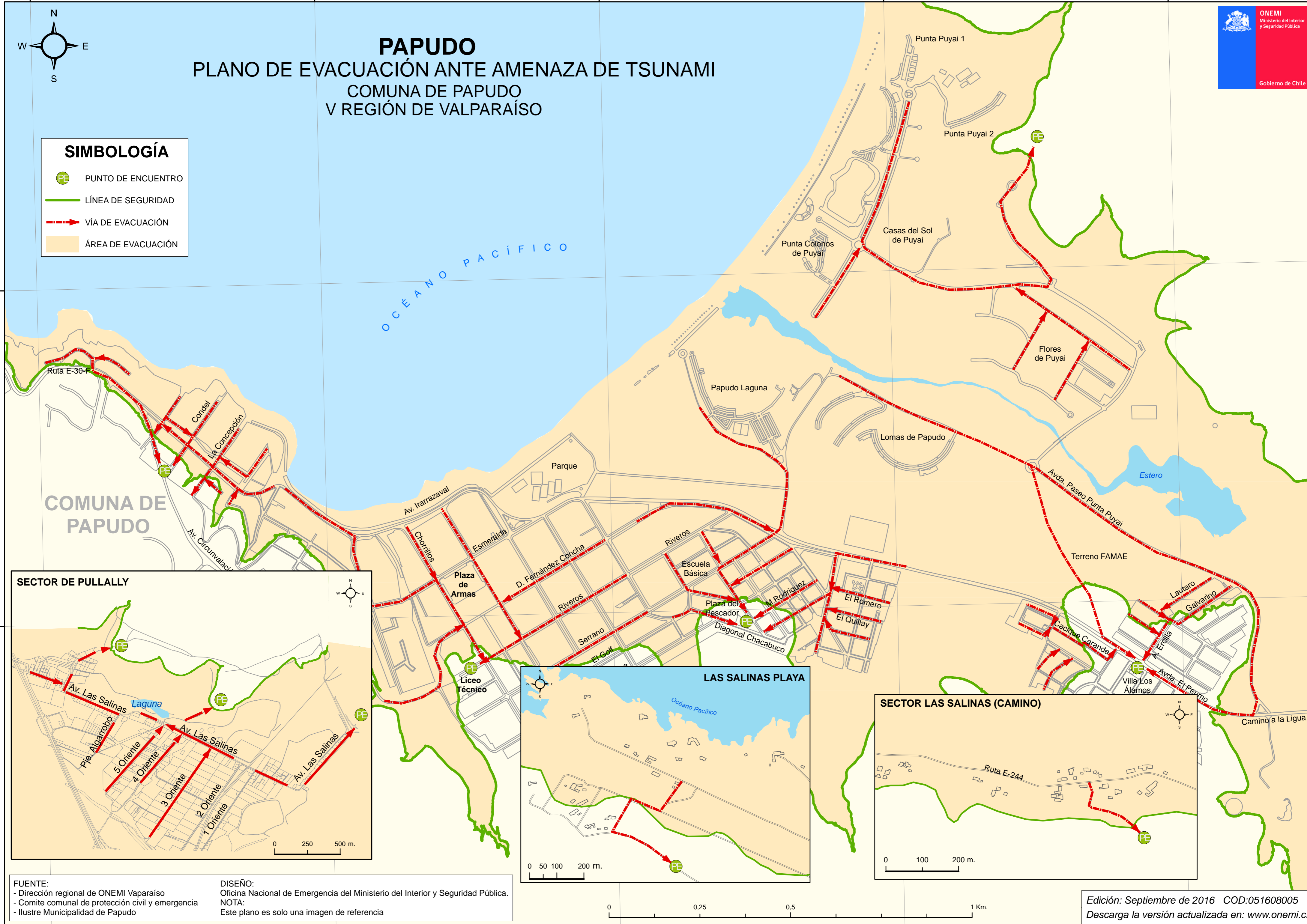
### COMUNA DE PAPUDO

### V REGIÓN DE VALPARAÍSO



**SIMBOLOGÍA**

- PUNTO DE ENCUENTRO
- LÍNEA DE SEGURIDAD
- VÍA DE EVACUACIÓN
- ÁREA DE EVACUACIÓN



**FUENTE:**  
 - Dirección regional de ONEMI Vaparaíso  
 - Comité comunal de protección civil y emergencia  
 - Ilustre Municipalidad de Papudo

**DISEÑO:**  
 Oficina Nacional de Emergencia del Ministerio del Interior y Seguridad Pública.

**NOTA:**  
 Este plano es solo una imagen de referencia

Edición: Septiembre de 2016 COD:051608005  
 Descarga la versión actualizada en: [www.onemi.cl](http://www.onemi.cl)

71°27'30"W 71°27'0"W 71°26'30"W 71°26'0"W 71°25'30"W 32°30'0"S 32°30'0"S 32°30'0"S 32°30'0"S